

Département :  
Marne  
Commune :  
ETOGES

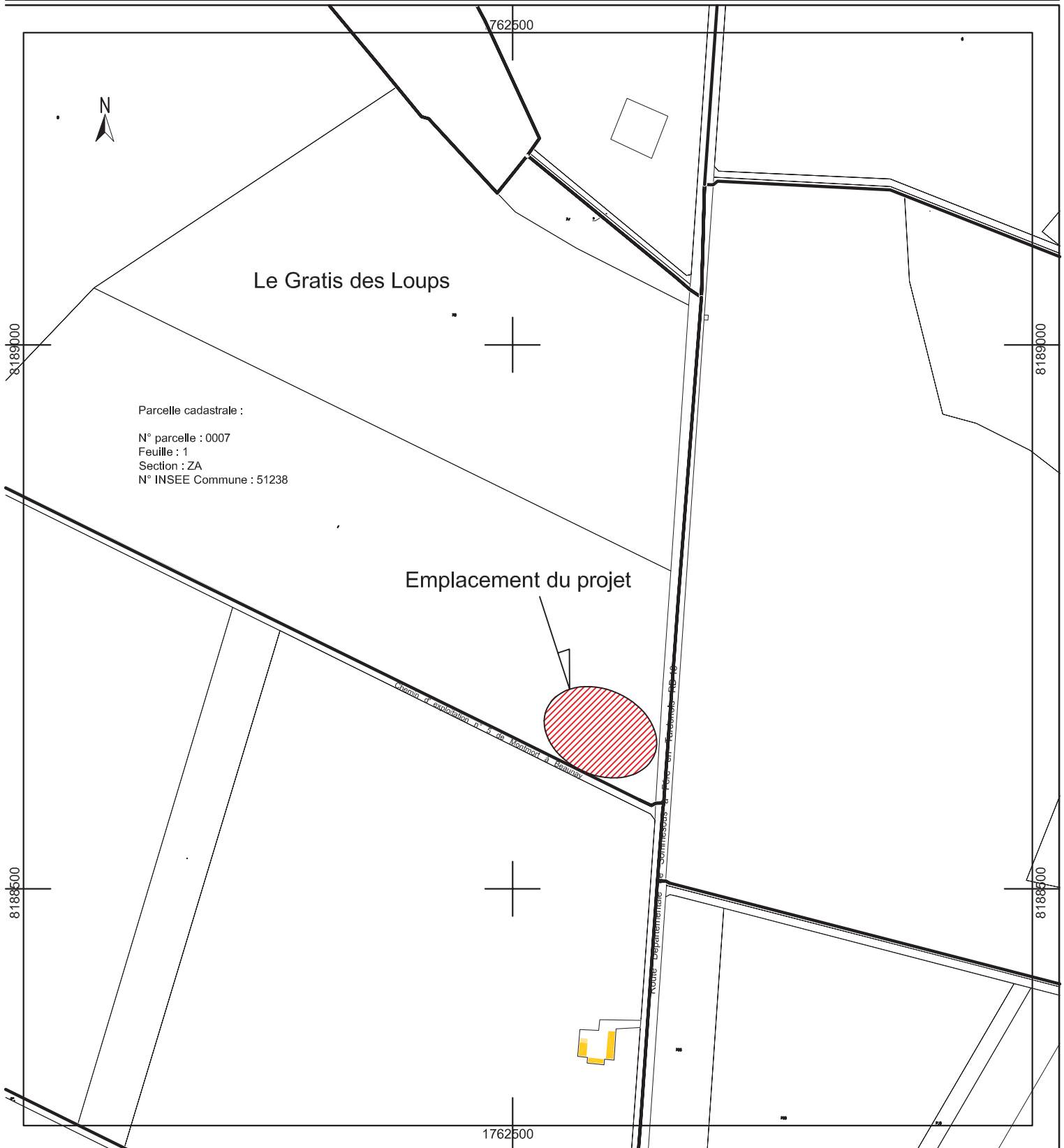
Plan de situation DP 1

SCEA RUFFIN FRERES  
FERME DE LA BUFFERIE  
51 270 LA VILLE SOUS ORBAIS

Section : ZA  
Feuille : 000 ZA 01

Echelle d'édition : 1/5000

Coordonnées en projection  
: RGF93CC49









# Plan de masse DP 2

SCEA RUFFIN FRERES  
FERME DE LA BUFFERIE  
51 270 LA VILLE SOUS ORBAIS

## A

Section : ZA  
Feuille : 000 ZA 01  
Echelle 1/500

### LEGENDE

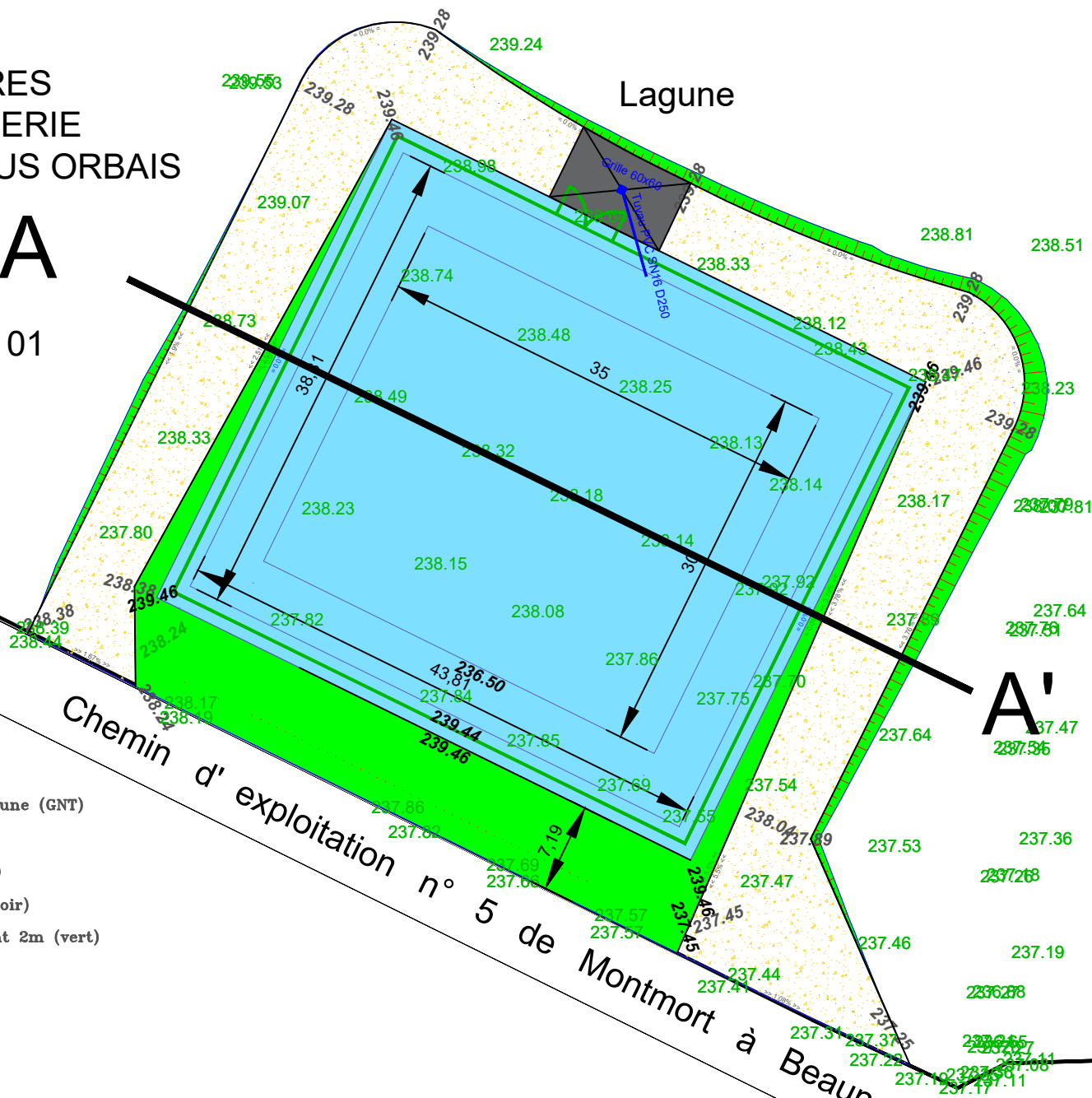
-  Chemin d'accès à la lagune (GNT)
-  Espaces verts
-  Aire de dépotage (Béton)
-  Lagune (Géomembrane noir)
-  Clôture grillage souple ht 2m (vert)
-  Portail manuel (vert)
- 238.32 Altitude terrain
- 238.32 Altitude projet

Chemin d'exploitation n° 5 de Montmort à Beaunay

## Lagune

Route Départementale de Sommesous à Féré en Tardenois RD 18

## A'




# Plan en coupe AA' DP 3 SCEA RUFFIN FRERES FERME DE LA BUFFERIE 51 270 LA VILLE SOUS ORBAIS

Echelle 1/250


Légende décaissement :

- GNT 0/31,5
- Terre Végétale



Terrain	Z		D	Z		D	Pentes terrain
	Avant	Après		Avant	Après		
Terrain	Z	238,50	7,38	238,50	17,24	9,86	
	D	238,50		238,50			
Projet	Z	239,44	1,07	239,46	16,23	6,93	
	D	239,44		239,46			
Bassin niveau d'eau	Z	239,44	19,24	239,44	19,24	4,41	
	D	239,44		239,44			
Pentes plates-solomes	Z		19,24	239,44	23,65	43,82	
	D			239,44			
Pentes terrain	Z		19,24	239,44	23,65	43,82	
	D			239,44			

Intégration avec photographie proche DP 7  
SCEA RUFFIN FRERES  
FERME DE LA BUFFERIE  
51 270 LA VILLE SOUS ORBAIS



Intégration avec photographie lointaine DP 8  
SCEA RUFFIN FRERES  
FERME DE LA BUFFERIE  
51 270 LA VILLE SOUS ORBAIS

